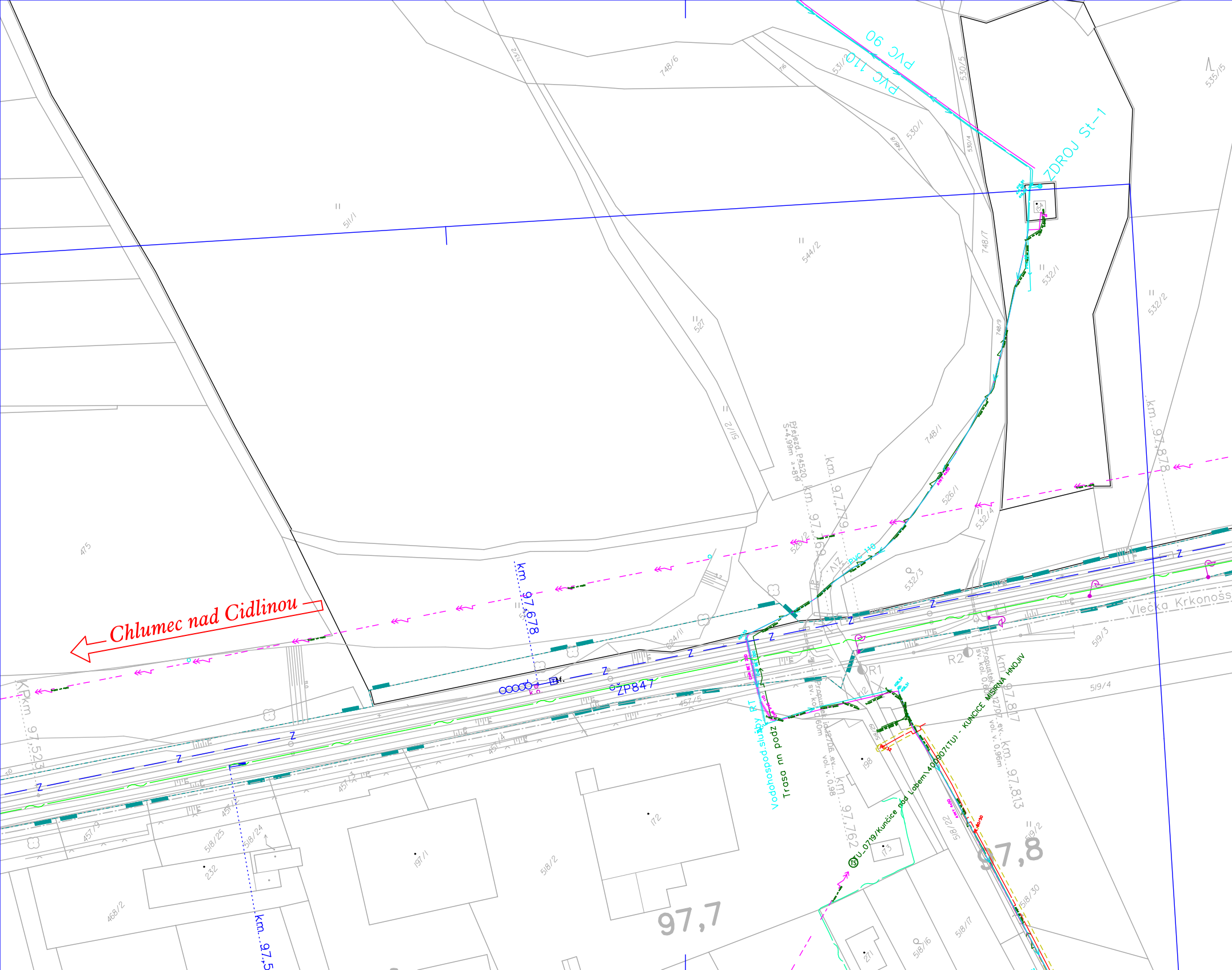
Chlumec nad Cidlinou
PVC 90
PVC 110
ZDROJ St-1
km 97,678
km 97,523
km 97,779
km 97,769
km 97,878
km 97,817
km 97,813
km 97,762
km 97,5
97,7
97,8
Přejezd P4520
S=4,99m α=81g
Propustek id.12706 ev.
sv. kol. 0,60m
vol. v. 0,98
Propustek id.12707 ev.
sv. kol. 0,60m
vol. v. 0,96m
Vodohospod.služby RT
Trasa nn podz
TU_0719/Kunčice nad Labem\400907(TU) - KUNCICE MISIRNA HNOJIV
Vlečka Krkonoss
ŽP847
R1
R2
VIZ
Z
511/1
544/2
748/6
531/2
530/1
530/5
530/4
748/7
748/8
748/9
748/1
532/1
532/2
532/3
532/4
535/15
527
511/2
526/1
526/2
475
624/11
457/5
457/4
457/3
457/9
518/25
518/24
518/2
518/22
518/29
518/30
518/16
518/17
519/2
519/3
519/4
468/2
232
197/1
172
198
173
271

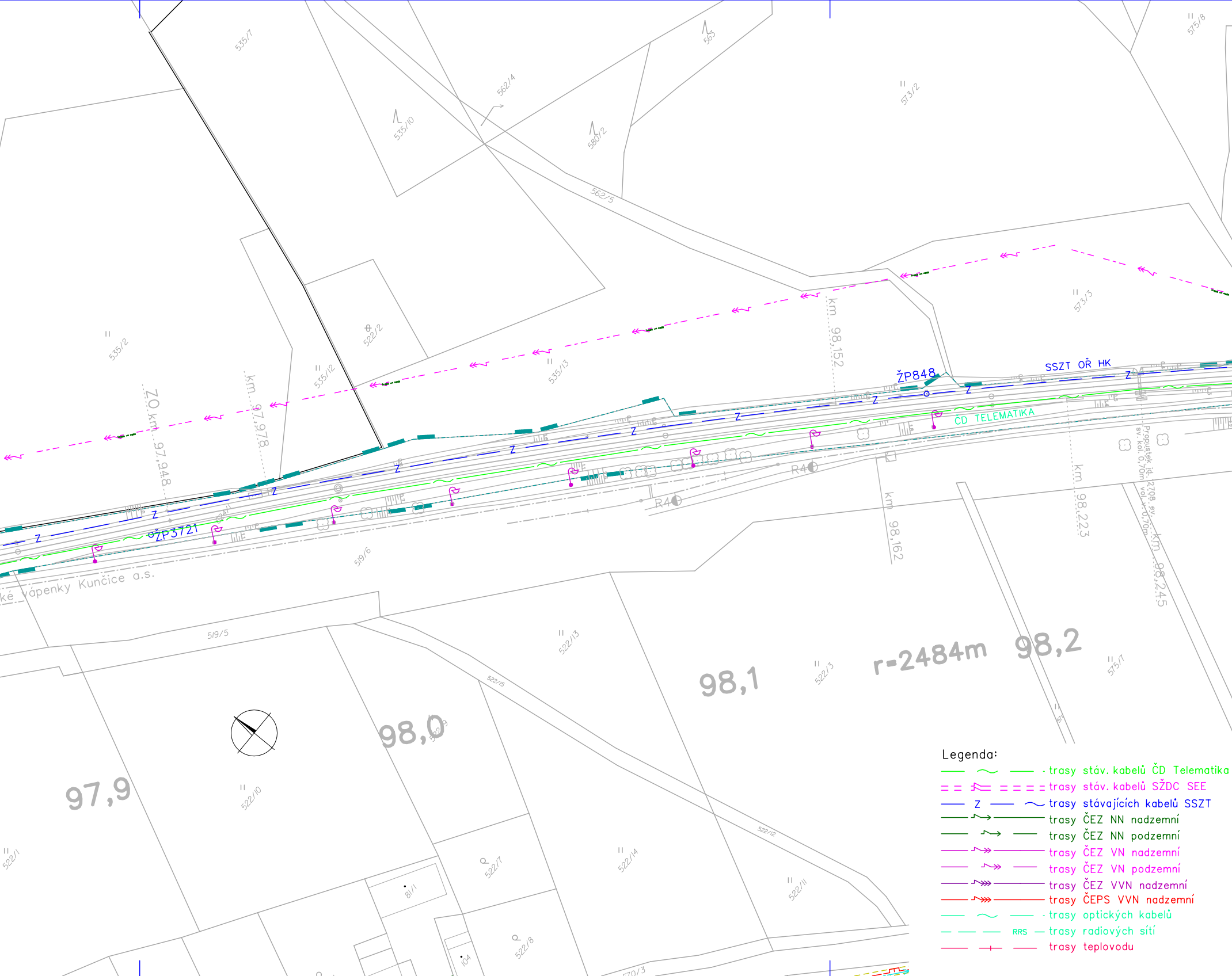
535/7
535/10
562/4
563
580/2
573/2
575/8
562/5
522/2
535/2
535/12
535/13
573/3
ZO km 97,948
km 97,978
km 98,152
ŽP848
SSZT OŘ HK
ČD TELEMATIKA
ŽP3721
R4
km 98,162
km 98,223
Propustek id. 12708 ev.
sv. kol. 0,70m vol. v. 0,70m
km 98,245
519/6
ké vápenky Kunčice a.s.
519/5
522/15
522/13
98,1
522/3
r=2484m
98,2
575/7
98,0
522/9
97,9
522/10
522/1
522/14
522/12
522/11
522/7
81/1
522/8
104
570/3

Legenda:

- trasy stáv. kabelů ČD Telematika
- trasy stáv. kabelů SŽDC SEE
- Z trasy stávajících kabelů SSZT
- trasy ČEZ NN nadzemní
- trasy ČEZ NN podzemní
- trasy ČEZ VN nadzemní
- trasy ČEZ VN podzemní
- trasy ČEZ VVN nadzemní
- trasy ČEPS VVN nadzemní
- trasy optických kabelů
- RRS trasy radiových sítí
- trasy teplovodu

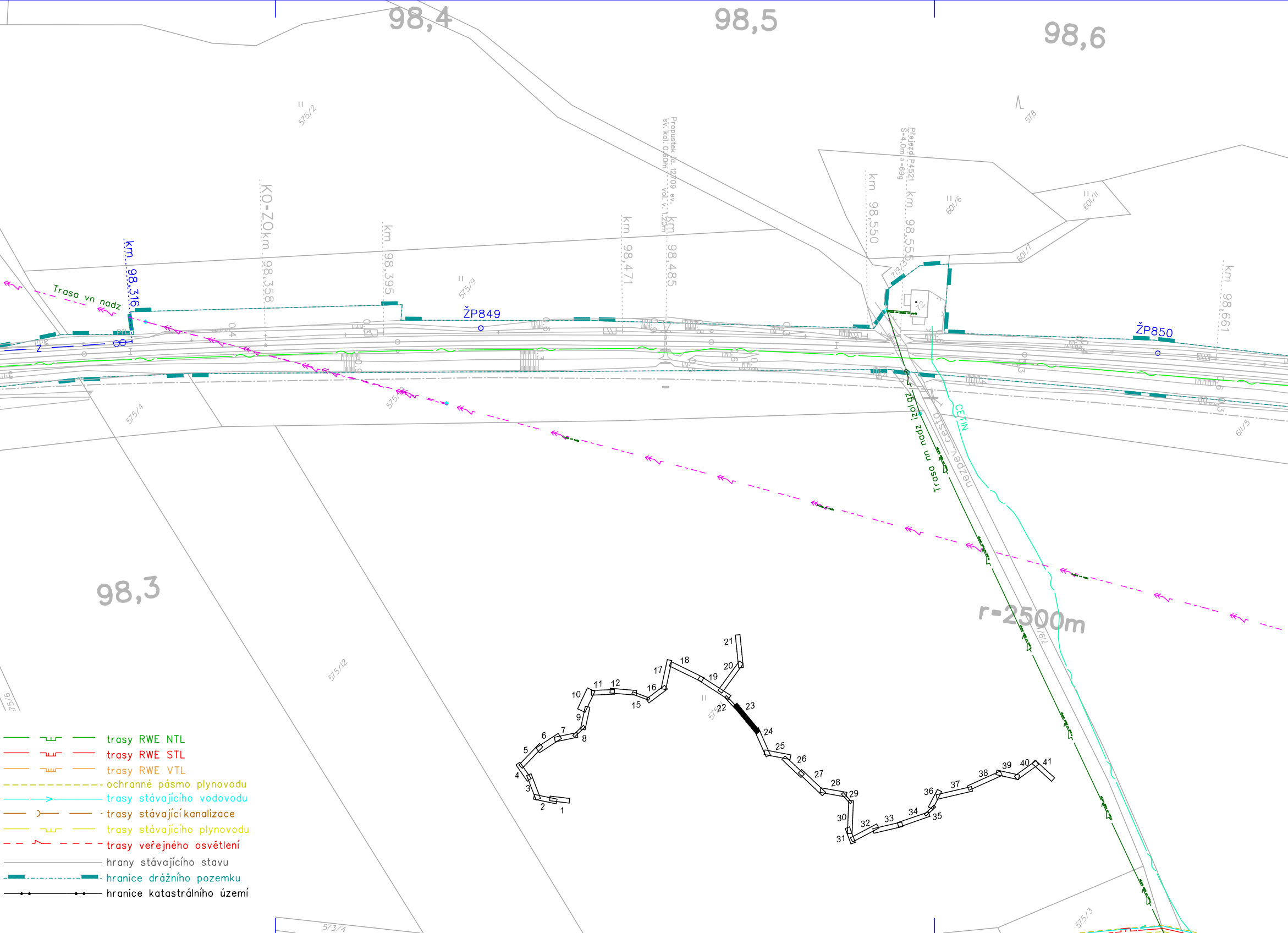
98,4
98,5
98,6
98,3
575/2
578
km 98,316
KO=ZO km 98,358
km 98,395
km 98,471
Propustek řd. 12/709 ev. sv. kol. 0,60m vol. v. 1,20m km 98,485
km 98,550
Přejezd P4521 km 98,555 Š=4,0m a=69g
601/6
601/11
601/7
719/3
72
575/9
ŽP849
ŽP850
km 98,661
Trasa vn nadz
Trasa nn podz. loz
575/4
575/8
Dráždný Nezapsán
CETIN
611/5
r=2500m
575/12
575/6
575/3
573/4
1
2
3
4
5
6
7
8
9
10
11
12
15
16
17
18
19
20
21
22
23
24
25
26
27
28
29
30
31
32
33
34
35
36
37
38
39
40
41
trasy RWE NTL
trasy RWE STL
trasy RWE VTL
ochranné pásmo plynovodu
trasy stávajícího vodovodu
trasy stávající kanalizace
trasy stávajícího plynovodu
trasy veřejného osvětlení
hrany stávajícího stavu
hranice drážního pozemku
hranice katastrálního území

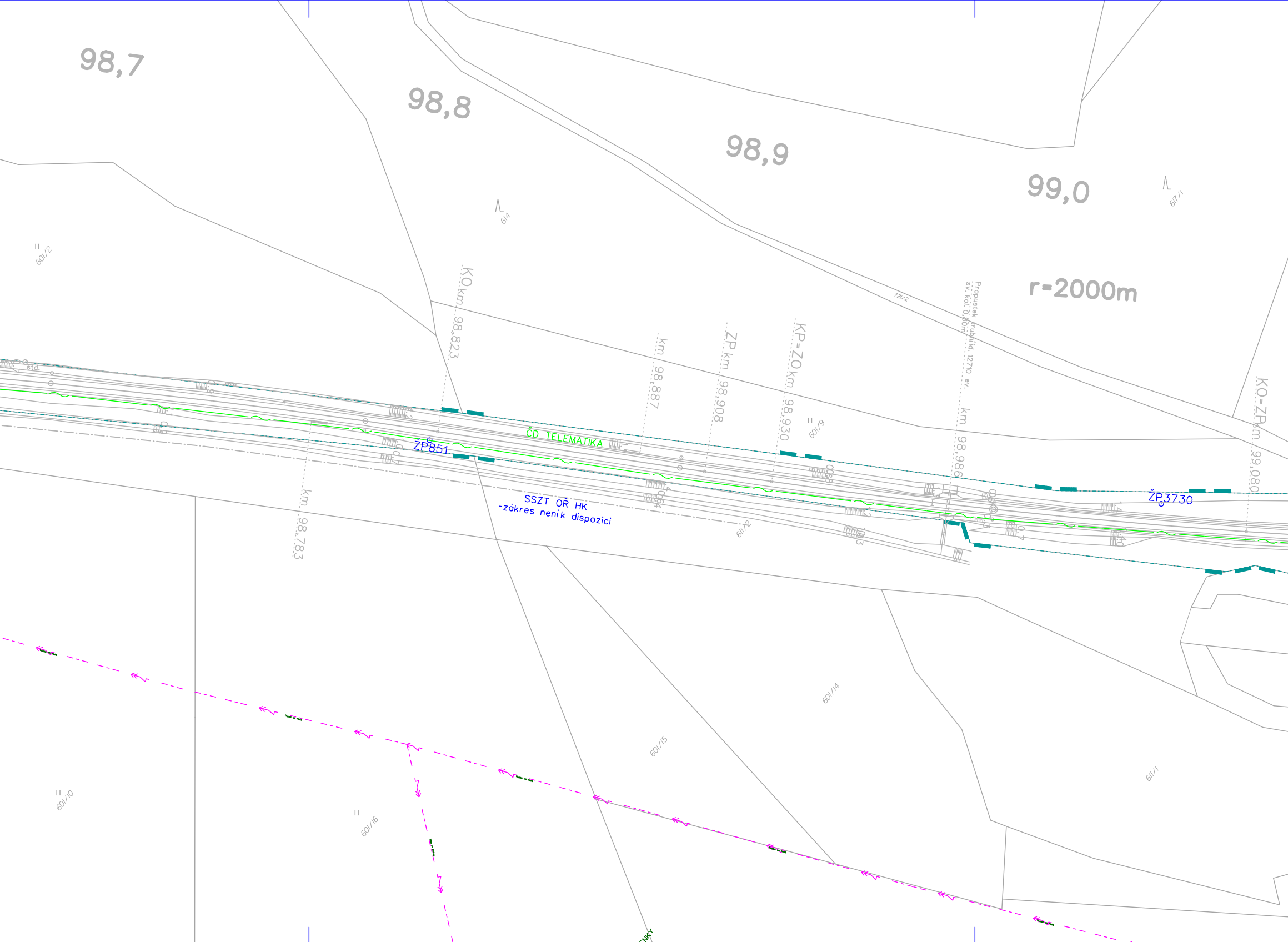
98,7
98,8
98,9
99,0
r=2000m
601/2
614
617/1
721/2
KO km 98,823
km 98,887
ZP km 98,908
KP=ZO km 98,930
601/9
Propustek trubní id. 12710 ev.
sv. kol. 0,80m
km 98,986
KO=ZP km 99,080
std.
ČD TELEMATIKA
ŽP851
ŽP3730
SSZT OŘ HK
-zákres není k dispozici
611/2
km 98,783
601/14
601/15
611/1
601/10
601/16

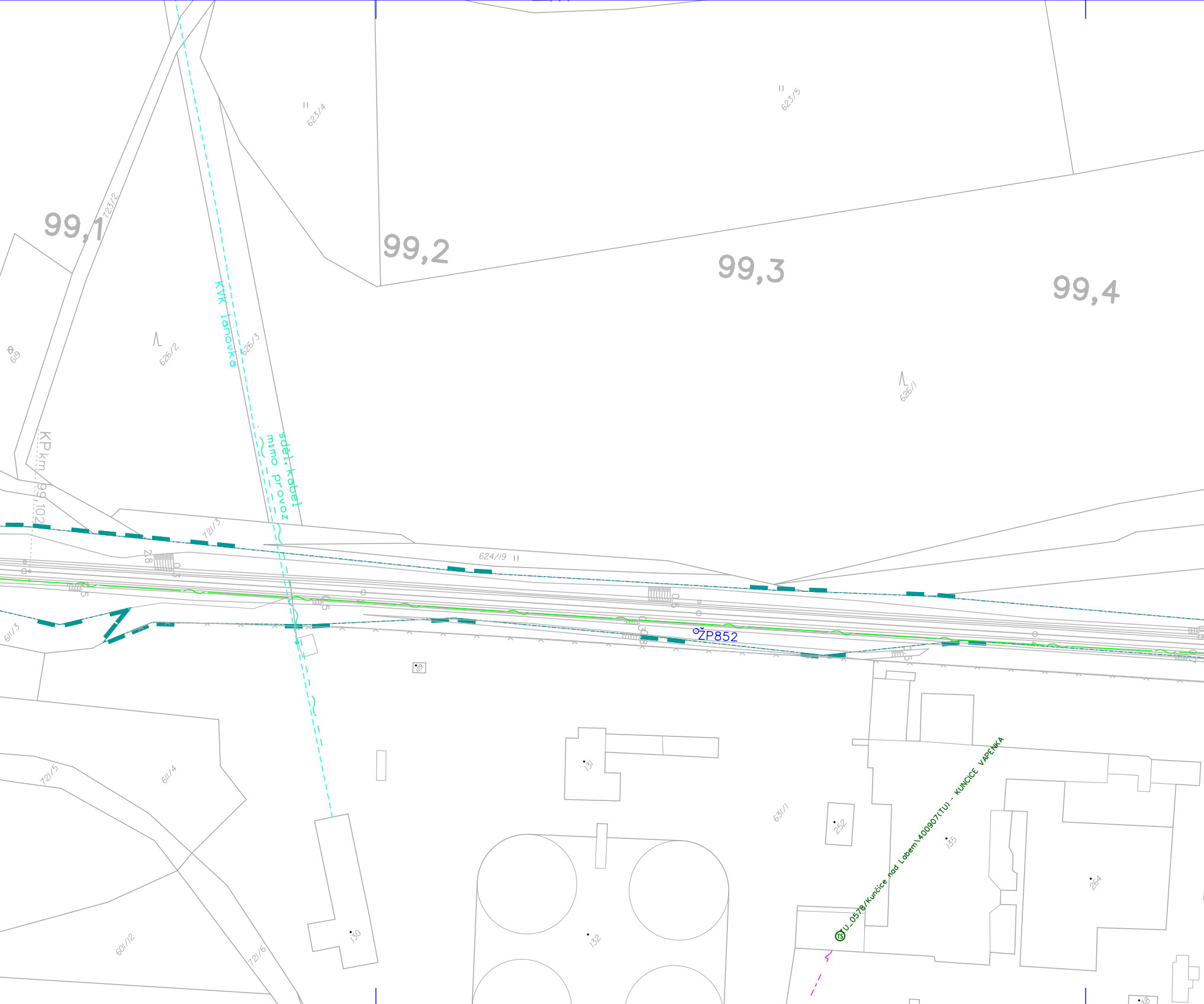
99,1
99,2
99,3
99,4
623/4
623/5
723/2
619
626/2
626/3
626/1
KVK lanovka
sdel. kabel
mimo provoz
KP km 99,102
721/3
624/19
28
ŽP852
611/3
129
131
611/4
721/5
631/1
252
135
264
601/12
721/6
130
132
TS
TU_0578/Kunčice nad Labem\400907(TU) - KUNCICE VAPENKA

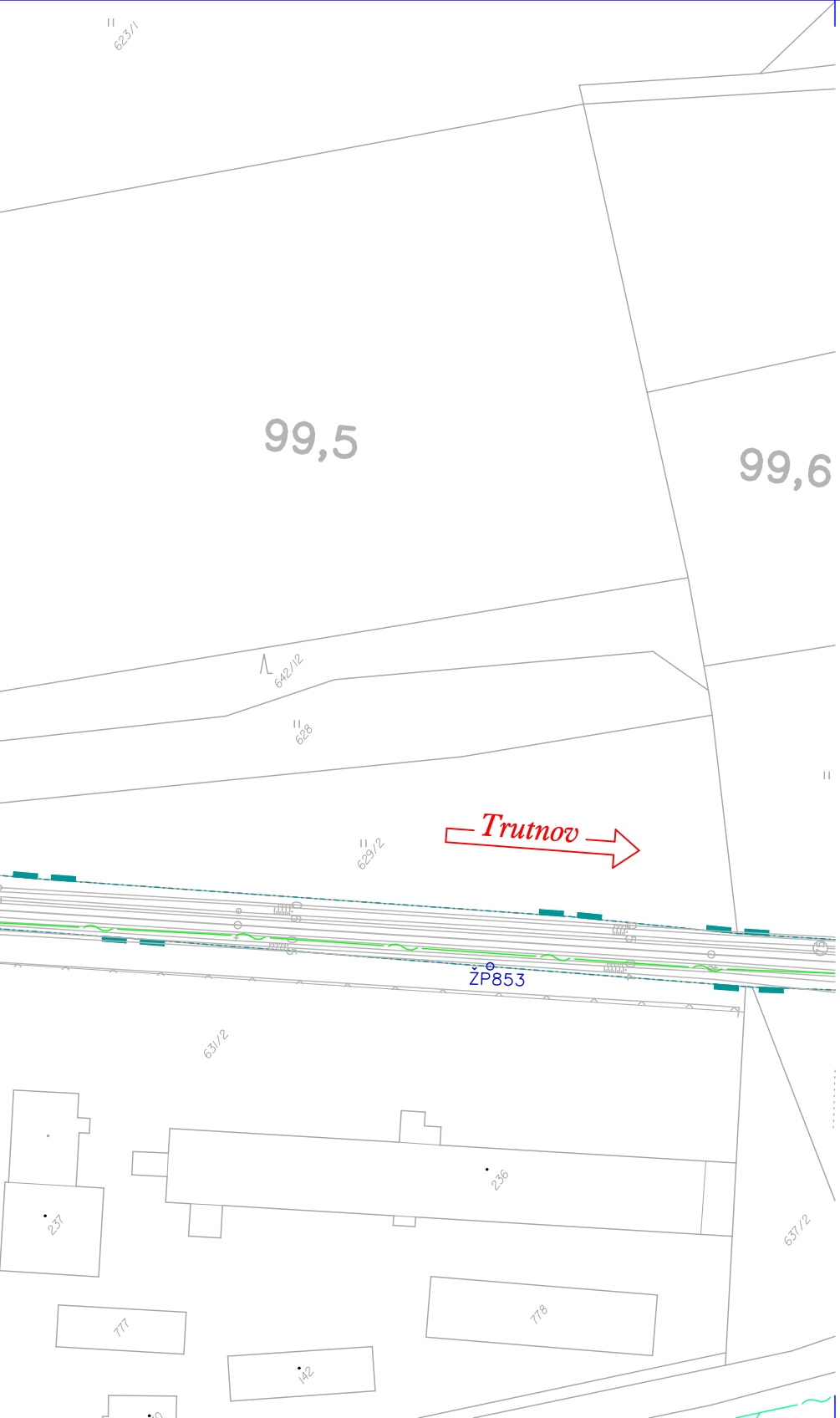
623/1
99,5
99,6
642/12
628
629/2
Trutnov
ŽP853
631/2
236
237
777
778
142
637/2

VÝŠKOVÝ SYSTÉM Bpv SOUŘADNICOVÝ SYSTÉM S-JTSK

Číslo změny:	*Obsah změny:*	*Datum změny:*
01	-	-
02	-	-
03	-	-

Objednatel:

Správa železniční dopravní cesty, s.o.
Dlážděná 1003/7, 110 00 Praha 1

Stavební správa východ
Nerudova 1, 772 58 Olomouc

Generální projektant:

SUDOP PRAHA a.s.
Olšanská 1a, 130 80 Praha 3
tel.: +420 267 094 111
fax: +420 224 230 316
e-mail: praha@sudop.cz

Hlavní inženýr projektu: ING. VLADISLAV ŠEFL

Garant profese: -

Středisko: ŽELEZNIČNÍCH TRATÍ A UZLŮ

Vedoucí střediska:	*Odpovědný projektant SO, IO, PS:*	*Vypracoval:*	*Kontroloval:*
ING. JIŘÍ SYROVÝ	ING. VLADISLAV ŠEFL	LENKA KIRSCHOVÁ	ING. VLADISLAV ŠEFL

Název akce:

REVITALIZACE TRATI
CHLUMEC NAD CIDLINOU - TRUTNOV

Číslo smlouvy: 18 355 201

Projektový stupeň: PROJEKT

Část:

SOUHRNNÁ ČÁST

STÁVAJÍCÍ INŽENÝRSKÉ SÍTĚ

Datum: 04 / 2019

Číslo části: B.14

Název přílohy:

SITUACE STÁVAJÍCÍCH INŽENÝRSKÝCH SÍTÍ
KM 97,6-99,6

Měřítko: 1:1 000

Počet formátů: 11A4

Číslo přílohy: **23**

DOKUMENT LZE UŽÍVAT POUZE VE SMYSLU PŘÍSLUŠNÉ SMLOUVY O DÍLO. ŽÁDNÁ JEHO ČÁST NEMŮŽE BÝT DLE ZÁKONA č.121/2000 Sb. KOPÍROVÁNA NEBO JINÝM ZPŮSOBEM ROZŠIŘOVÁNA BEZ SOUHLASU SUDOP PRAHA a.s.